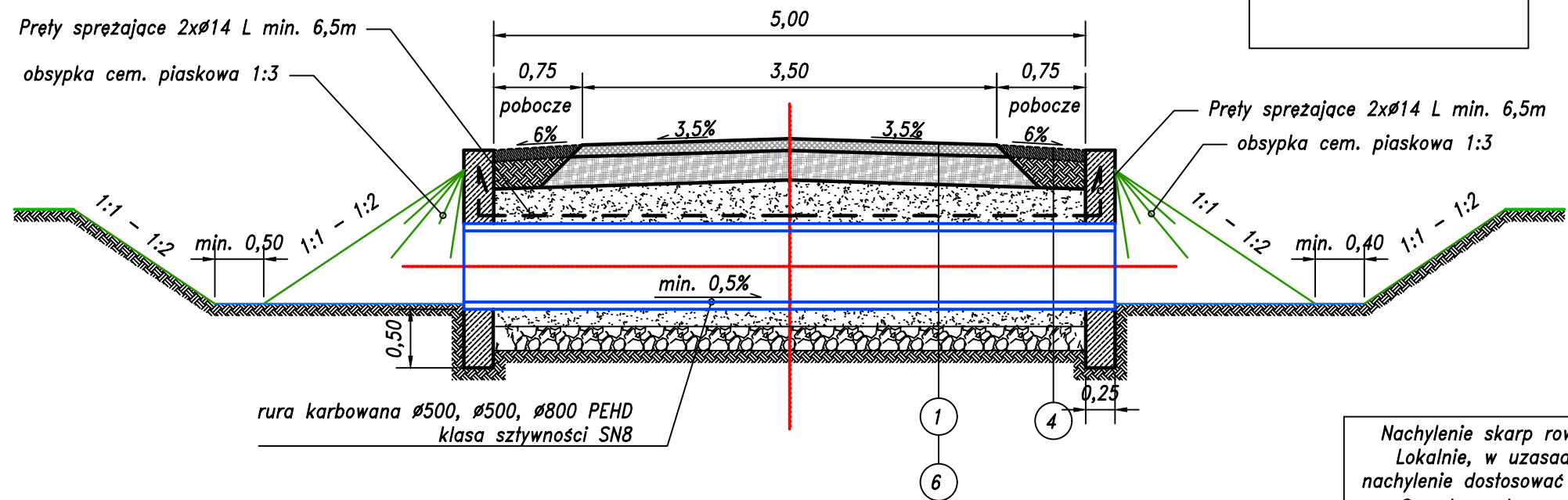


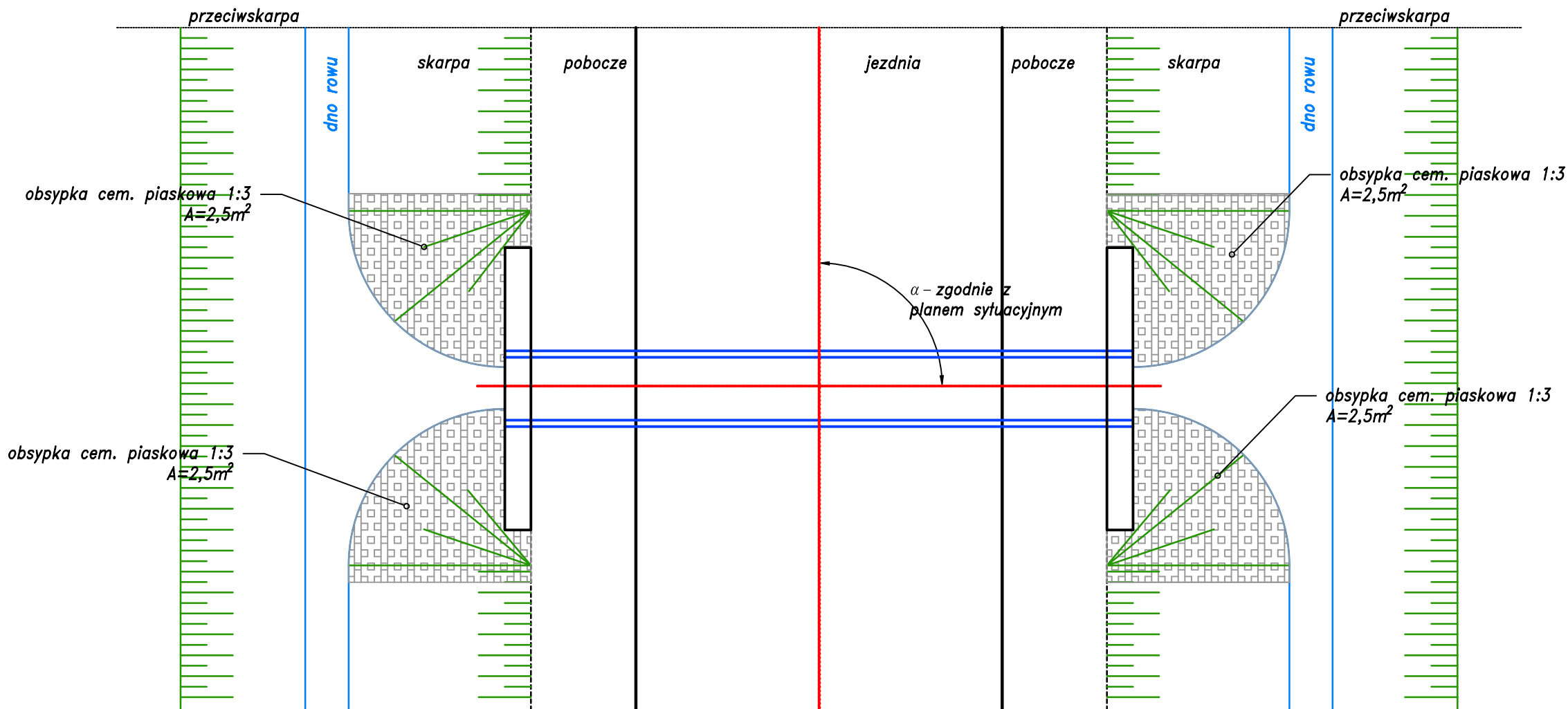
REMONT PRZEPUSTU POPRZECZ WYMIANĄ
CZĘŚCI PRZELOTOWYCH ORAZ
ODDTWORZENIE ŚCIANEK CZOŁOWYCH
PRZĘKROJ PRZEPUSTU Ø500.

Minimalna wartość naziomu:
- Ø500 - 0,3m

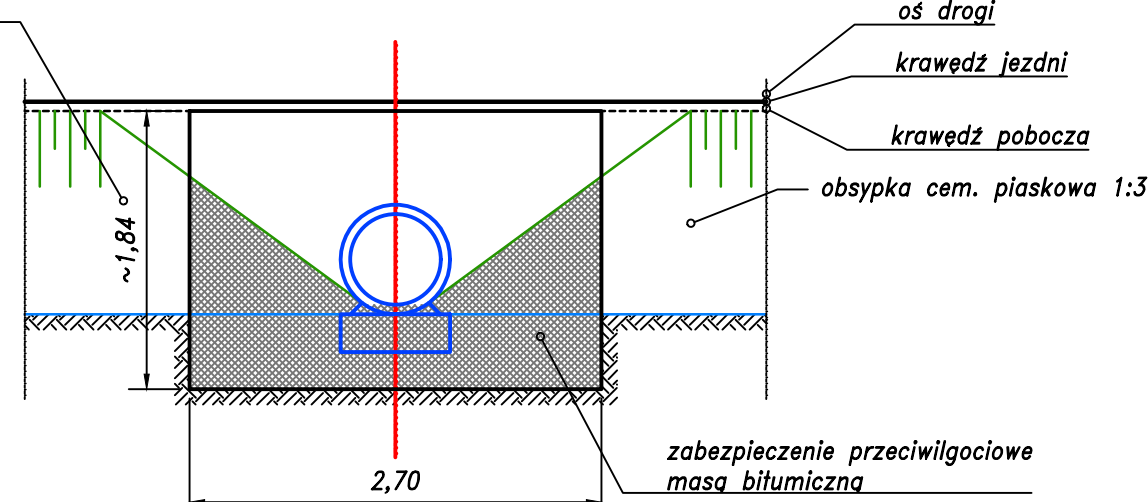


Nachylenie skarp rowów 1:1 do 1:1 - 1:2
Lokalnie, w uzasadnionych przypadkach
nachylenie dostosować do warunków w terenie.
Szerokość dna rowu od 0,5 +/- 10cm

WIDOK Z GÓRY PRZEPUSTU Ø500.

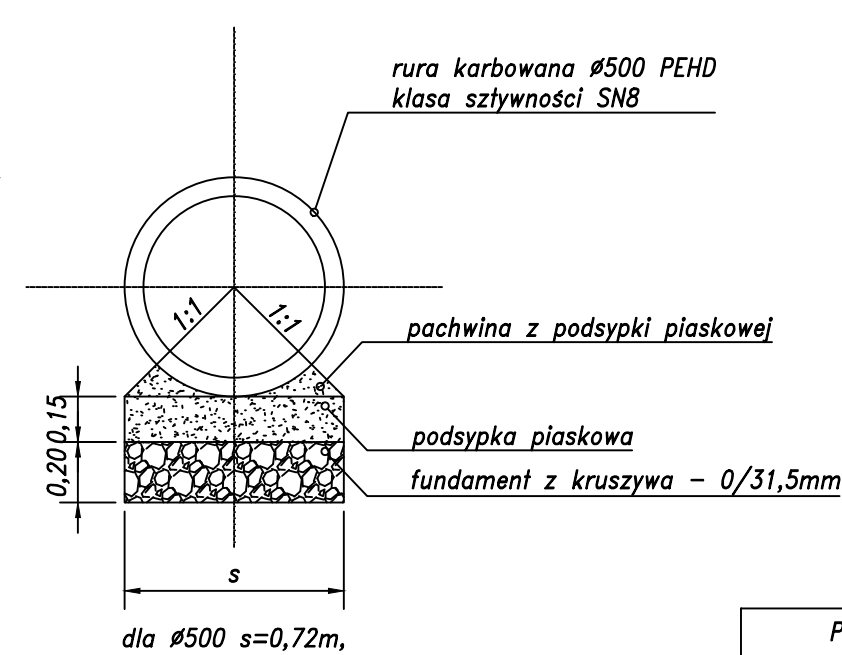


WLOT/WYLOT PRZEPUSTU Ø500.



- nawierzchnia z kruszywa frakcji 0/31,5 C_{90/3} gr. 10 cm
- podbudowa z kruszywa 31,5/63 C_{90/3} gr. po zagęszczeniu 20 cm
- zasypka piaskowa nad przepustem
- przepust Ø500 HDPE
- podsypka piaskowa gr. 15cm
- ława żwirowa pod przepustem gr. 20cm
- wyprofilowane i zagęszczone podłoże G1

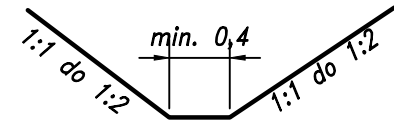
Posadowienie przepustu Ø500. (skala 1:25)



UWAGI:

1. BETON C25/30, $V_{przebieg} = 1,20m^3$
2. STAL A-IIIIN (B500B)
3. OTULENIE ZBROJENIA $c_{nom} = 50mm$
4. Do wykonania zbrojenia użyć siatek z prętów Ø10 żebrowanych o boku oczka min. 0,2m x 0,2m

Przekrój typowy rowu
remontowanego/odtworzonego rowu
wymiary minimalne



JEDNOSTKA PROJEKTOWA:

CURSUS PROJEKT Marcin Ludwig

ul. Spokojna 14, 44-171 Pławniowice

tel. +48 602 555 630 NIP: 756-153-85-22 Regon: 241085395

www.cursusprojekt.pl mail: biuro@cursusprojekt.pl

cursus
projekt

INWESTOR:

PGL LASY PAŃSTWOWE

NADLEŚNICTWO ZAWADZKIE

ul. Strzelecka 6, 47-120 ZAWADZKIE

tel./fax. +48 77 404 96 55 +48 77 404 96 61

https://zawadzkie.katowice.lasy.gov.pl e-mail: zawadzkie@katowice.lasy.gov.pl

LASY PAŃSTWOWE

1920

LOKALIZACJA INWESTYCJI:

Nadleśnictwo Zawadzkie, Leśnictwo ZARZECZE,

województwo opolskie, powiat strzelecki, jedn. ewidencyjna 161107_5 gmina Zawadzkie obszar Wiejski,

obr. ewid. 0092 Żędowice, dz. ewid.: AR_12 139/4, 2234, 138/1, 2289, 131/1, 2294,

PRZEDSIĘWZIĘCIE:

PRZEBUDOWA DROGI POŻAROWEJ NR 67

W LEŚNICTWIE ZARZECZE

STADIUM:

dokumentacja
techniczna

BRANŻA:

DROGOWA

NR PROJEKTU:

04/2021

NR UMOWY:

07-SA-2021

z dnia 12.07.2021r

TYTUŁ RYSUNKU:

PRZEKROJE NORMALNE

NR RYS.

3.2

FUNKCJA:

IMIĘ, NAZWISKO

BRANŻA:

DROGI

NR UPR:

SLK/2515/POOD/09

PODPIS:

SKALA:

1:50

PROJEKTANT:

MGR INŻ. MARCIN LUDWIG

DROGI

MAP/0245/POOD/09

DATA:

SIERPIEŃ 2021

SPRAWDZAJĄCY:

MGR INŻ. MARCIN BERA

DROGI

MAP/0245/POOD/09